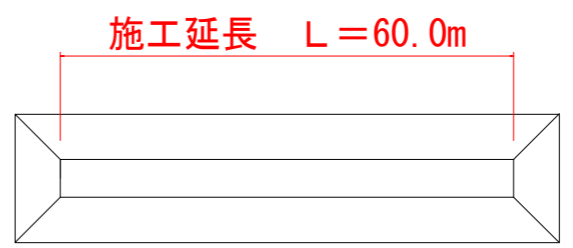
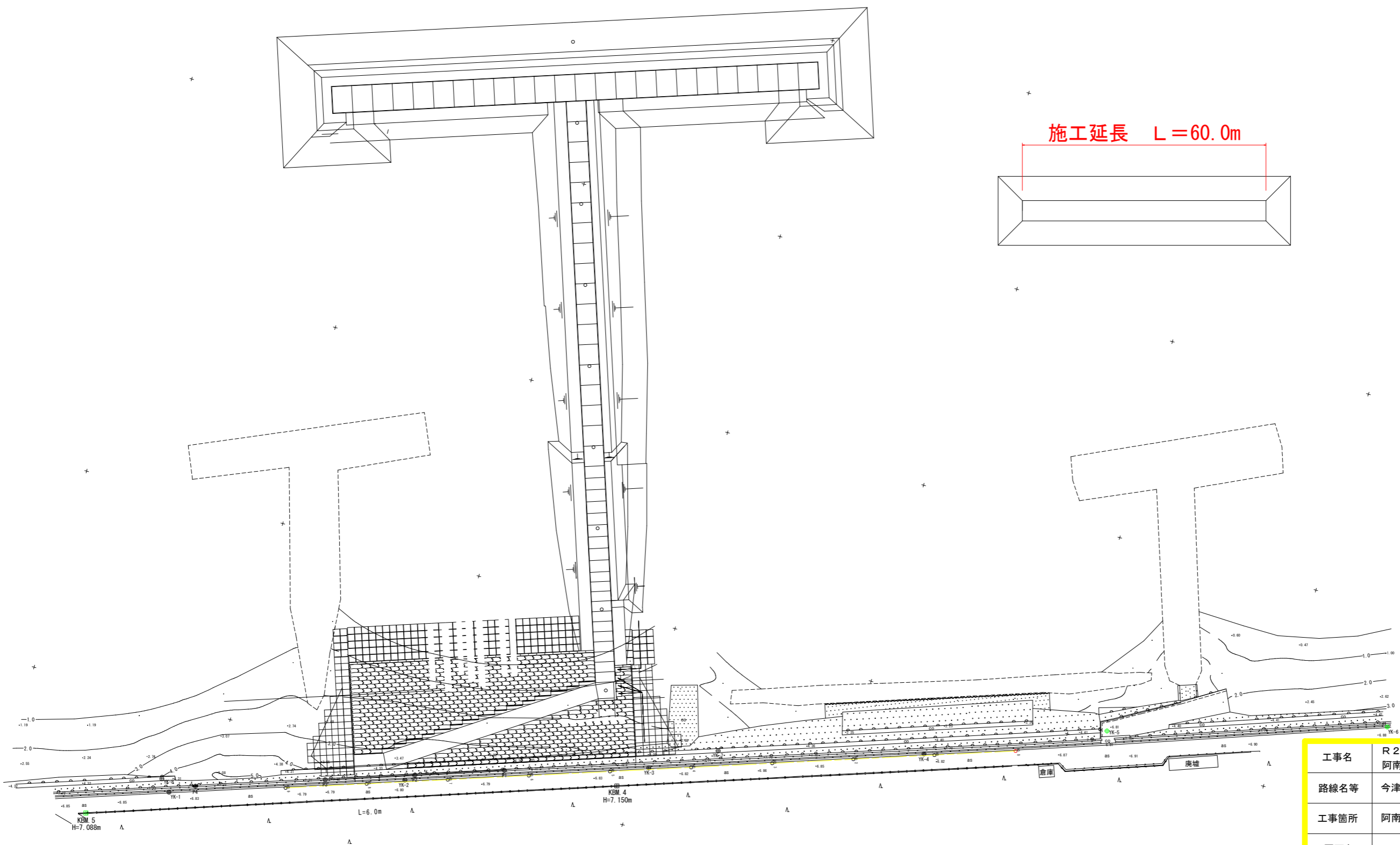
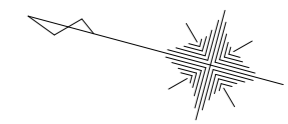



平面図 S=1/500

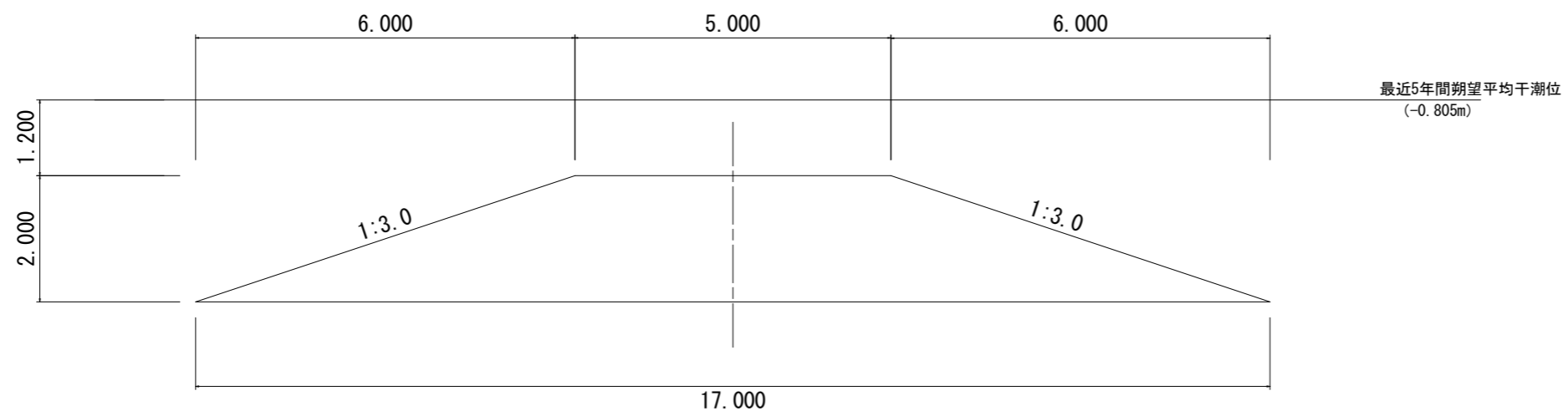


工事名	R2阿土 今津坂野海岸(今津地区) 阿南・那賀川 海岸工事		
路線名等	今津坂野海岸(今津地区)		
工事箇所	阿南市那賀川町江野島		
図面名	平面図		
縮尺	1/500	図面番号	1 / 2
会社名			
事業者名	徳島県南部総合県民局土土整備部<阿南>		

配置図 S=1/200



標準断面図 S=1/50



工種	規格	数量 (1.0m当り)
捨石(海上)	瀨取り投入 被覆石 1,000kg	22.0 m ³

工事名	R2阿土 今津坂野海岸(今津地区) 阿南・那賀川 海岸工事		
路線名等	今津坂野海岸(今津地区)		
工事箇所	阿南市那賀川町江野島		
図面名	配置図, 標準断面図		
縮尺	————	図面番号	2 / 2
会社名			
事業者名	徳島県南部総合県民局県土整備部<阿南>		